



สรุปรายงานสถานการณ์อุทกภัยจังหวัดพระนครศรีอยุธยา วันที่ 11 ตุลาคม 2564 เวลา 12.00 น.

1.สถานการณ์ การระบายน้ำท้ายเขื่อนเจ้าพระยา ปริมาณ 2,488 ลบ.ม./วินาที (ลดลงจากเมื่อวาน 73 ลบ.ม./วินาที) เขื่อนพระรามหก ระบายน้ำปริมาณ 782 ลบ.ม./วินาที (ลดลงจากเมื่อวาน 52 ลบ.ม./วินาที) ประชาชนได้รับผลกระทบ รวม 11 อำเภอ 129 ตำบล 854 หมู่บ้าน 43,198 หลังคาเรือน 133,130 คน เสียชีวิต 4 ราย (อ.ท่าเรือ อ.บางบาล อ.บางปะอิน อ.ผักไห่)

ลำดับ	อำเภอ	จำนวนที่ได้รับผลกระทบ (ข้อมูลจากการสำรวจของหน่วยบริการสาธารณสุข)				เสียชีวิต(ราย)	
		ตำบล	หมู่บ้าน	หลังคาเรือน	ประชากร(คน)	รายใหม่	สะสม
1	พระนครศรีอยุธยา	15	85	7,078	23,132	0	0
2	ท่าเรือ	9	63	1,195	2,991	0	1
3	นครหลวง	10	54	1,903	6,531	0	0
4	บางไทร	21	120	5,506	17,077	0	0
5	บางบาล	16	103	6,819	22,521	0	1
6	บางปะอิน	17	97	6,595	22,953	0	1
7	บางปะหัน	13	50	2,117	6,680	0	0
8	ผักไห่	14	106	4,280	10,626	0	1
9	เสนา	14	101	5,150	12,880	0	0
10	บางซ้าย	6	44	1,165	3,419	0	0
11	มหาราช	7	31	1,390	4,320	0	0
	รวม	129	854	43,198	133,130	0	4

2.สถานบริการสาธารณสุขที่ได้รับผลกระทบ จำนวน 9 อำเภอ 36 แห่ง (เพิ่มใหม่ 2 แห่ง) สสอ. 1 แห่ง , รพ.สต. 35 แห่ง

ที่	อำเภอ	แห่ง	ลุ่มแม่น้ำ	รพ.สต./ รพ. / สสอ.			
				ระดับ 1 (19 แห่ง)	ระดับ 2 (6 แห่ง)	ระดับ 3 (10 แห่ง)	ระดับ 4 (1 แห่ง)
1	บางบาล	10	เจ้าพระยา	ทางช้าง บ้านคลัง	วัดยม	วัดตะกู บางหลวงโคต บางบาล บางหัก บางชะนี บ้านกุ่ม น้ำเต้า	
2	บางไทร	7	เจ้าพระยา	บ้านเกาะ ช้างน้อย สสอ.	โพธิ์แดง	แคตก กระแซง แคออก	
3	บางปะอิน	7	เจ้าพระยา	ขนอนหลวง บางประแดง บ้านแบ่ง2 บ้านพลับ เกาะเกิด	บ้านโพ วัดยม		
4	พระนครศรีอยุธยา	5	เจ้าพระยา	ปากกราน คลองตะเคียน สำเภาลม เกาะเรียน			บ้านป้อม
5	ท่าเรือ	1	ป่าสัก	วังแดง			
6	นครหลวง	2	ป่าสัก	สามไถ	แม่ลา		
7	เสนา	1	แม่น้ำน้อย		หัวเวียง		
8	บางซ้าย	2	แม่น้ำน้อย	ปลายกลัด ทางหลวง			
9	ผักไห่	1	แม่น้ำน้อย	กุฎี			

หมายเหตุ (ระดับ 1) น้ำท่วมบริเวณรอบนอกอาคารหรือท่วมทางเข้าออก เปิดให้บริการตามปกติ (ระดับ 2) น้ำท่วมสถานบริการ เปิดให้บริการได้ (ระดับ 3) น้ำท่วมสถานบริการ เปิดให้บริการได้ เพิ่มจุดบริการเพื่อความสะดวกกับผู้รับบริการ (ระดับ 4) น้ำท่วมสถานบริการ ไม่สามารถให้บริการได้ ย้ายสถานที่ให้บริการ

3. การดูแลและให้ความช่วยเหลือประชาชนที่ได้รับผลกระทบจากอุทกภัย

- 1.ออกเยี่ยมให้ความรู้ประชาชนในการป้องกันโรค แจกยาสามัญประจำบ้าน/เวชภัณฑ์/ยาโรคเรื้อรัง/ถุงยังชีพที่จำเป็น วันนี้ 1,849 คน (สะสมจำนวน 18,265 คน)
- 2.ออกหน่วยเคลื่อนที่วันนี้ 23 ครั้ง ดังนี้ คปสอ.บางปะอิน 12 ครั้ง คปสอ.บางไทร 5 ครั้ง คปสอ.พระนครศรีอยุธยา 5 ครั้ง คปสอ.นครหลวง 1 ครั้ง (รวมผู้รับบริการรายใหม่ 738 ราย สะสมรวม 5,929 ราย)
- 3.การเจ็บป่วยที่พบในช่วงอุทกภัย ได้แก่ น้ำกัดเท้า 7,198 ราย ระบายกล้ามเนื้อ/กระดูก 676 ราย ปวดศีรษะ 441 ราย ผื่นคัน 408 ราย ระบบทางเดินหายใจ 288 ราย อุบัติเหตุ 176 ราย ระบบทางเดินอาหาร 37 ราย ระบบตาหูคอจมูก 18 ราย

4. การให้ความช่วยเหลือและสนับสนุนของสำนักงานสาธารณสุขจังหวัดฯ

1. ยา ได้แก่ ยาชุดน้ำท่วม จำนวน 1,900 ชุด whitfield 15 g. 3,501 หลอด 56 กระปุก
2. เวชภัณฑ์ที่มีใช้ยาและสิ่งสนับสนุนอื่นๆ ได้แก่ รองเท้าบูท จำนวน 454 คู่ คู่มือ/แผ่นพับ จำนวน 3,690 ชุด กางเกงกันน้ำ จำนวน 65 ชุด มุ้ง 195 หลัง ยาทากันยุง 3,300 ของ ถุงมือยาง 1,000 คู่

การดูแลและให้ความช่วยเหลือประชาชน

(แจกเวชภัณฑ์/ยาสามัญประจำบ้าน/ยาโรคเรื้อรัง)

ลำดับ	อำเภอ	วันนี้(ราย)	สะสม(ราย)
1	พระนครศรีอยุธยา	308	8,771
2	ท่าเรือ		1,718
3	นครหลวง	22	975
4	บางไทร	49	424
5	บางบาล		255
6	บางปะอิน	359	5,359
7	ผักไห่		282
8	เสนา		465
9	บางซ้าย		16
	รวม	738	18,265

การเยี่ยมติดตามกลุ่มที่ต้องได้รับการดูแล

ลำดับ	กลุ่มเป้าหมาย	วันนี้(ราย)	รวม(คน)
1	เด็กอายุต่ำกว่า 1 ปี	3	323
2	ผู้สูงอายุ	9	4,120
3	ผู้ป่วยโรคเรื้อรัง	6	1,858
4	ผู้พิการ ตัดบ้านติดเตียง	1	338
5	ผู้ป่วยโรคไตเรื้อรัง	0	34
6	ผู้ป่วยจิตเวช	0	23

สำนักงานสาธารณสุขจังหวัดฯ ให้การสนับสนุนสถานบริการสาธารณสุข (ยอดสะสม)

หน่วยงาน	รวม	อำเภอ										
		บางบาล	ผักไห่	บางไทร	เสนา	อยุธยา	บางปะอิน	นครหลวง	ท่าเรือ	บ้านแพรก	มหาราช	จังหวัด
รองเท้าบูท	454	68	51	85	60	40	60	46	32	12		
แผ่นพับ	3,080	600	200	900	300	50	200	100	530	200		
คู่มือ	610	100		200	100			0	110	100		
กางเกงกันน้ำ	65	7	2	11	12	0	16	5	10	2		
มุ้ง	195	45	15	25	15	15	25	20	35	0		
ยาทาแก้นยุง	3,300	400		600	400	100	600	300	700	200		
ถุงมือยาง	1,000	200		100	100		200	100	200	100		
ชูชีพ	0	0		0				0	0	0		
ยาชุดน้ำท่วม (ชุด)	1,900	500	200	200	400	270	200	-			200	30
whit field 500g. (กระปุก)	56	15	5	10	-	20	6	-			-	
whit field 15 g. (หลอด)	3,501	2,101	100	300	300	400	-	100			200	
ถุงยังชีพ	51					258						

อำเภอ	ตำบล	จำนวนทั้งหมด		จำนวนที่ได้รับผลกระทบ			มีการประกาศเขตพื้นที่ประสบภัย	มีการประกาศเขตให้ความช่วยเหลือผู้ประสบภัยพิบัติ
		หมู่บ้าน	หลังคาเรือน	หมู่บ้าน	หลังคาเรือน	ประชากร (คน)		
ท่าเรือ	ท่าหลวง	5	857	3	97	211	✓	
ท่าเรือ	จำปา	5	636	5	98	171	✓	
ท่าเรือ	ศาลาลอย	8	567	7	97	229	✓	
ท่าเรือ	ศาลาลอย	7	709	6	44	114	✓	
ท่าเรือ	วังแดง	8	900	4	188	287	✓	
ท่าเรือ	โพธิ์เอน	3	420	3	85	226	✓	
ท่าเรือ	โพธิ์เอน	3	505	3	78	242	✓	
ท่าเรือ	ปากท่า	8	771	6	96	295	✓	
ท่าเรือ	ท่าเจ้าสนุก	9	1106	9	114	324	✓	
ท่าเรือ	ท่าเรือ	7	2111	7	184	451	✓	
ท่าเรือ	ท่าเรือ	9	2254	7	114	441	✓	
ท่าเรือ	หนองขนาก	10	1164	3	0	0	✓	
นครหลวง	นครหลวง	9	1568	8	130	429	✓	
นครหลวง	ท่าช้าง	8	1314	8	484	1840	✓	
นครหลวง	บ่อโพรง (ม 1-7)	7	1872	4	198	526	✓	
นครหลวง	บ้านซึ้ง	7	1003					
นครหลวง	ปากจั่น	6	974	6	183	771	✓	
นครหลวง	บางระกำ	6	1084	5	158	274	✓	
นครหลวง	บางพระครู	4	674	4	153	393	✓	
นครหลวง	แม่ลา	6	548	6	87	271		
นครหลวง	หนองปลิง	5	562				✓	
นครหลวง	สามไถ	4	363	3	224	786	✓	
นครหลวง	คลองสะแก	5	515	4	77	302	✓	
นครหลวง	พระนอน	7	543	6	209	939	✓	
บางไทร	บางไทร	10	1569	10	809	1918	✓	
บางไทร	ไม้ตรา	13	1316	10	409	1243	✓	
บางไทร	กระแซง	5	442	5	167	603	✓	
บางไทร	บ้านกลิ้ง	9	445	1	36	140	✓	
บางไทร	แคออก	4	432	4	230	754	✓	
บางไทร	ช้างน้อย	5	292	5	105	372	✓	
บางไทร	บ้านแปง	3	227	3	182	562	✓	
บางไทร	สนามไชย	8	636	8	368	1218	✓	
บางไทร	โคกช้าง	7	761	7	255	1200	✓	
บางไทร	บ้านม้า	8	1056	4	155	528	✓	

อำเภอ	ตำบล	จำนวนทั้งหมด		จำนวนที่ได้รับผลกระทบ			มีการประกาศ เขตพื้นที่ ประสบภัย	มีการประกาศ เขตให้ความช่วยเหลือ ผู้ประสบภัยพิบัติ
		หมู่บ้าน	หลังคาเรือน	หมู่บ้าน	หลังคาเรือน	ประชากร (คน)		
บางไทร	หน้าไม้	4	235	4	170	686	✓	
บางไทร	กกแก้วบูรพา	6	560	6	93	360		
บางไทร	บางพลี	5	628	5	350	490	✓	
บางไทร	ไผ่พระ	8	546	8	161	350		
บางไทร	บ้านเกาะ	6	407	6	393	1210	✓	
บางไทร	ห่อหมก	4	490	4	201	676	✓	
บางไทร	แคตก	5	299	5	239	956	✓	
บางไทร	ช่างเหล็ก	4	374	4	270	864	✓	
บางไทร	บางยี่โท	5	455	5	358	1156	✓	
บางไทร	ราชคราม	5	669	5	213	800	✓	
บางไทร	ช้างใหญ่	3	809	2	82	229	✓	
บางไทร	ช้างใหญ่ (คัคณางค์)	1	369	1	29	120	✓	
บางไทร	โพธิ์แดง	4	355	4	125	486	✓	
บางไทร	เชียงรากน้อย	4	389	4	106	156	✓	
บางบาล	วัดตะกุก	9	515	9	526	1518	✓	✓
บางบาล	ทางช้าง	6	322	6	282	684	✓	✓
บางบาล	บางหลวง	5	275	5	287	852	✓	✓
บางบาล	พระขาว	7	1211	7	378	1333	✓	✓
บางบาล	บ้านคลัง	7	593	7	593	2255	✓	✓
บางบาล	บางหลวงโตด	4	206	4	207	560	✓	✓
บางบาล	มหาพราหมณ์	10	1299	2	29	98	✓	
บางบาล	บางหัก	8	423	8	439	1061	✓	✓
บางบาล	บางชะนี	5	542	5	452	1491	✓	✓
บางบาล	ไทรน้อย	10	670	10	325	975	✓	✓
บางบาล	บ้านกุ่ม	9	1210	9	863	3731	✓	✓
บางบาล	บางบาล	5	305	5	268	869	✓	✓
บางบาล	กบเจา	8	647	8	599	1874	✓	✓
บางบาล	วัดยม	5	586	5	586	1885	✓	✓
บางบาล	น้ำเต้า	8	841	8	603	2006	✓	✓
บางบาล	สะพานไทย	5	720	5	382	1329	✓	✓
บางปะอิน	เกาะเกิด	7	611	7	474	1877	✓	
บางปะอิน	บ้านพลับ	5	484	5	453	1913	✓	
บางปะอิน	บ้านแปง	4	499	3	368	1598	✓	
บางปะอิน	วัดยม	8	773	7	416	1248	✓	

อำเภอ	ตำบล	จำนวนทั้งหมด		จำนวนที่ได้รับผลกระทบ			มีการประกาศ เขตพื้นที่ ประสบภัย	มีการประกาศ เขตให้ความช่วยเหลือ ผู้ประสบภัยพิบัติ
		หมู่บ้าน	หลังคาเรือน	หมู่บ้าน	หลังคาเรือน	ประชากร (คน)		
บางปะอิน	ตลาดเกรียบ	8	719	7	445	1461	✓	
บางปะอิน	บางประแดง	9	531	8	417	1210	✓	
บางปะอิน	บางกระสั้น	17	4587	15	439	882	✓	
บางปะอิน	ขนอนหลวง	5	526	5	486	1738	✓	
บางปะอิน	บ้านโพ	9	669	9	775	2990	✓	
บางปะอิน	บ้านเลน	12	2190	12	1923	6805	✓	
บางปะอิน	คลองจิก	8	4819	2	77	267	✓	
บางปะอิน	บ้านหว่า	7	895	4	240	738	✓	
บางปะอิน	บ้านกรด	5	1399	1	6	20		
บางปะอิน	คู้้งลาน	5	1170	5	35	75		
บางปะอิน	ตลิ่งชัน	6	1710	2	8	41		
บางปะอิน	บ้านสร้าง	8	3938	4	21	65		
บางปะอิน	เชียงรากน้อย	12	798	1	12	25		
ผักไห่	นาคู	8	523	6	58	81		
ผักไห่	หนองน้ำใหญ่	11	1517	12	914	2691		
ผักไห่	บ้านแค	8	913	8	119	447		
ผักไห่	ลาดน้ำเค็ม	6	240	6	131	419		
ผักไห่	ท่าดินแดง	8	540	8	431	1132	✓	✓
ผักไห่	ดอนลาน	6	560	0	0	0		
ผักไห่	กุฎี	12	693	12	693	1101	✓	✓
ผักไห่	ลำตะเคียน	5	401	5	204	619		
ผักไห่	โคกช้าง	5	445	0	0	0		
ผักไห่	จักราช	6	667	1	5	14		
ผักไห่	ผักไห่	12	1193	11	352	861	✓	✓
ผักไห่	ลาดชิด	10	936	10	656	1328	✓	✓
ผักไห่	หน้าโคก	7	622	3	29	83		
ผักไห่	อมฤต	11	520	11	237	629	✓	✓
ผักไห่	บ้านใหญ่	6	567	6	104	286	✓	✓
ผักไห่	ตาลาน	7	746	7	347	935	✓	✓
บางปะหัน	ต.บางปะหัน	7	1060	5	346	998	✓	
บางปะหัน	ต.ขยาย	6	485	6	201	664	✓	
บางปะหัน	ต.บางเตือ	6	556	2	18	52		
บางปะหัน	ต.เสาชง	5	801	3	234	790	✓	
บางปะหัน	ต.ทางกลาง	4	402	4	111	428		

อำเภอ	ตำบล	จำนวนทั้งหมด		จำนวนที่ได้รับผลกระทบ			มีการประกาศ เขตพื้นที่ ประสบภัย	มีการประกาศ เขตให้ความช่วยเหลือ ผู้ประสบภัยพิบัติ
		หมู่บ้าน	หลังคาเรือน	หมู่บ้าน	หลังคาเรือน	ประชากร (คน)		
บางปะหัน	ต.บางเพลิง	3	432	1	19	58	✓	
บางปะหัน	ต.หันสัง	7	1101	-				
บางปะหัน	ต.บางนางร้า	5	552	1	52	144	✓	
บางปะหัน	ต.ตานิมน	4	500	-				
บางปะหัน	ต.ทับน้ำ	5	811	5	100	240		
บางปะหัน	ต.บ้านม้า	4	386	-				
บางปะหัน	ต.ขวัญเมือง	5	961	5	154	427	✓	
บางปะหัน	ต.บ้านลี	5	520	-				
บางปะหัน	ต.โพธิ์สามต้น	8	980	3	186	668	✓	
บางปะหัน	ต.พุกเตา	12	901	7	66	231		
บางปะหัน	ต.ตาลเอน	3	256	3	234	693	✓	
บางปะหัน	ต.บ้านขลื้อ	5	597	5	396	1287	✓	
เสนา	มารวิชัย	5	675					
เสนา	บางนมโค	11	3784	10	697	2481	✓	✓
เสนา	สามกอ	8	2614	7	448	1486		
เสนา	บ้านแพน	9	860	2	55	155	✓	✓
เสนา	หัวเวียง	13	1126	13	1069	3348	✓	✓
เสนา	บ้านโพธิ์	12	922	12	592	1554	✓	✓
เสนา	รางจรเข้	7	110	7	486	593	✓	✓
เสนา	บ้านกระทุ่ม	10	562	10	519	1471	✓	✓
เสนา	บ้านแถว	6	846	2	93	151		
เสนา	ดอนทอง	6	910	4	43	144		
เสนา	บ้านหลวง	6	709	12	198	699		
เสนา	เจ้าเสด็จ	6	593	6	132	412		
เสนา	เจ้าเจ็ด	7	1136	2	43	218		
เสนา	สามตุ่ม	10	1165	5	82	168		
เสนา	เสนา						✓	✓
เสนา	ลาดงา	9		9	693		✓	✓
บางซ้าย	เต่าเล่า	10	770	9	194	615		
บางซ้าย	ปลายกลัด	12	1194	12	654	2041		
บางซ้าย	บางซ้าย	8	1027	6	100	232		
บางซ้าย	วังพัฒนา	8	644	5	102	167		
บางซ้าย	เทพมงคล	8	1011	8	98	294		
บางซ้าย	แก้วฟ้า	7	742	4	17	70		

1.3 การจัดตั้งศูนย์พักพิง (ถ้ามี)

ที่	ชื่อศูนย์พักพิง	จำนวนผู้รับบริการ	รายละเอียด
1			
2			
3			

1.4 ผลกระทบทางด้านชีวิต

ประชาชน

ที่	ด้านชีวิต	จำนวน(ราย)	รายละเอียด / ระบุสาเหตุ
1	1.เสียชีวิต	4	1.จมน้ำ เสียชีวิต 28 ก.ย.64 เพศชาย อายุ 84 ปี หมู่ 4 ต.ลาดชิด อ.ผักไห่
			2.จมน้ำ เสียชีวิต 4 ต.ค.64 เพศชาย อายุ 24 ปี หมู่ 3 ต.บ้านแปง อ.บางปะอิน
			3.จมน้ำ เสียชีวิต 6 ต.ค.64 เพศชาย อายุ 61 ปี หมู่ 3 ต.บางชะนี อ.บางบาล
			4.ไฟฟ้าดูด เสียชีวิต 3 ต.ค.64 เพศชาย อายุ 21 ปี หมู่ 2 ต.วังแดง อ.ท่าเรือ
2	2.ได้รับบาดเจ็บ		

บุคลากรในสังกัดกระทรวงสาธารณสุข

ที่	ด้านชีวิต	จำนวน(ราย)	รายละเอียด / ระบุสาเหตุ
1	1.เสียชีวิต		
2	2.ได้รับบาดเจ็บ		

ทะเบียนผู้เสียชีวิตจากอุทกภัย จังหวัดพระนครศรีอยุธยา

ที่	วันที่ รายงาน	ชื่อ - สกุล	เพศ	อายุ	เชื้อชาติ	บ้านเลขที่	หมู่	ตำบล	อำเภอ	อาชีพ/ ลักษณะงานที่ทำ	วันที่ เกิดเหตุ	วันที่ ตาย	วันที่ พบศพ	วันที่ น้ำเริ่มท่วม ในรอบปัจจุบัน
1	29 ก.ย. 64		ชาย	84	ไทย		4	ลาดชิด	ผักไห่	-	28 ก.ย. 64	28 ก.ย. 64	28 ก.ย. 64	20 ก.ย. 64
		โรคประจำตัว ความพิการ สาเหตุ / รายละเอียดการเสียชีวิต สถานที่เสียชีวิต / สถานที่พบศพ	โรคเบาหวาน โรคความดันโลหิต โรคหัวใจ ประวัติการดื่มสุรา ไม่มี ความเชี่ยวชาญ/ความลึกของน้ำจุดเกิดเหตุ ลึกประมาณ 2 เมตร น้ำไหลแรงมาก จมน้ำ หน้าบ้านตนเอง											
2	5 ต.ค. 64		ชาย	24	ไทย		3	บ้านแปง	บางปะอิน	ไม่ทราบ	4 ต.ค. 64	4 ต.ค. 64	4 ต.ค. 64	17 ก.ย. 64
		โรคประจำตัว ความพิการ สาเหตุ / รายละเอียดการเสียชีวิต สถานที่เสียชีวิต / สถานที่พบศพ	ไม่มี ประวัติการดื่มสุรา ไม่มี ความเชี่ยวชาญ/ความลึกของน้ำจุดเกิดเหตุ ประมาณ 2 เมตร รอผลชันสูตร พื้นที่นาใกล้บ้านพัก											
3	7 ต.ค. 64		ชาย	61	ไทย		3	บางชะนี	บางบาล	ไม่ได้ทำงาน	6 ต.ค. 64	6 ต.ค. 64	6 ต.ค. 64	24 ก.ย. 64
		โรคประจำตัว ความพิการ สาเหตุ / รายละเอียดการเสียชีวิต สถานที่เสียชีวิต / สถานที่พบศพ	วัยโรครักษาหายแล้ว / ติดแอลกอฮอล์ ประวัติการดื่มสุรา ดื่มทุกวัน ความเชี่ยวชาญ/ความลึกของน้ำจุดเกิดเหตุ ไหลแรง/ 170 ซม. จมน้ำขาดอากาศหายใจ หมู่ 3 ตำบลบางชะนี/ใต้ถุนบ้านเลขที่ 53 หมู่ 3 ตำบลบางชะนี											
4	8 ต.ค. 64		ชาย	21	ไทย		2	วังแดง	ท่าเรือ	รับจ้าง	3 ต.ค. 64	3 ต.ค. 64	3 ต.ค. 64	2 ต.ค. 64
		โรคประจำตัว ความพิการ สาเหตุ / รายละเอียดการเสียชีวิต สถานที่เสียชีวิต / สถานที่พบศพ	ไม่มี ประวัติการดื่มสุรา ไม่มี ความเชี่ยวชาญ/ความลึกของน้ำจุดเกิดเหตุ ประมาณ 30-40 เมตร โดนไฟฟ้าดูดขณะเข็นรถไถขึ้นจากน้ำลึกประมาณหัวเข่า หายหลังล้มลง หมดสติ 116 ม.2 ต.วังแดง											




1.5 สถานบริการสาธารณสุขที่ได้รับผลกระทบ จำนวน 36 แห่ง





ระดับ 1 หมายถึง น้ำท่วมบริเวณรอบนอกอาคารหรือท่วมทางเข้าออก เปิดให้บริการตามปกติ












ระดับ 2 หมายถึง น้ำท่วมสถานบริการ เปิดให้บริการได้





ระดับ 3 หมายถึง น้ำท่วมสถานบริการ เปิดให้บริการได้ เพิ่มจุดบริการเพื่อความสะดวกกับผู้รับบริการ

ระดับ 4 หมายถึง น้ำท่วมสถานบริการไม่สามารถให้บริการได้ ย้ายสถานที่ให้บริการ





ที่	อำเภอ	ชื่อสถานบริการ	ผลกระทบที่ได้รับ	สถานะการให้บริการ			จุดให้บริการทดแทน (กรณี ปิดให้บริการ)	ระดับ
				เปิดปกติ	เปิดบางส่วน	ปิดบริการ		
1	บางบาล	รพ.สต.วัดตะกุก	น้ำท่วมพื้นที่ชั้นล่าง ระดับน้ำลึก 200 ซม. เปิดให้บริการชั้น 2 ของอาคาร รพ.สต. 		✓		จุดพักริมทาง	3
2	บางบาล	รพ.สต.บางหลวงโตด	น้ำท่วมพื้นที่ชั้นล่าง ระดับน้ำ 200 ซม. เปิดให้บริการชั้น 2 ของอาคาร รพ.สต. 		✓		จุดพักริมทาง	3
3	บางบาล	รพ.สต.บางบาล	น้ำท่วมพื้นที่ชั้นล่าง ระดับน้ำ 110 ซม. เปิดให้บริการชั้น 2 ของอาคาร รพ.สต.และจุดพักริมทาง 		✓		จุดพักริมทาง	3





ที่	อำเภอ	ชื่อสถานบริการ	ผลกระทบที่ได้รับ	สถานะการให้บริการ			จุดให้บริการทดแทน (กรณี ปิดให้บริการ)	ระดับ
				เปิดปกติ	เปิดบางส่วน	ปิดบริการ		
4	บางบาล	รพ.สต.บางหัก	น้ำท่วมพื้นที่ชั้นล่าง ระดับน้ำ 70 ซม. เปิดให้บริการชั้น 2 ของอาคาร รพ.สต. 		✓		จุดพักริมทาง	3
5	บางบาล	รพ.สต.บางชะนี	น้ำท่วมพื้นที่ชั้นล่าง ระดับน้ำ 90 ซม. เปิดให้บริการชั้น 2 ของอาคาร รพ.สต. 		✓		จุดพักริมทาง	3
6	บางบาล	รพ.สต.บ้านกุ่ม	น้ำท่วมพื้นที่ชั้นล่าง รพ.สต.บ้านกุ่ม ระดับน้ำ 110 ซม. เปิดให้บริการชั้น 2 ของอาคาร รพ.สต. 		✓			3
7	บางบาล	รพ.สต.วัดยม	น้ำท่วมพื้นที่ชั้นล่าง รพ.สต.วัดยม ระดับน้ำ 130 ซม. เปิดให้บริการชั้น 2 ของอาคาร รพ.สต. 	✓				2





ที่	อำเภอ	ชื่อสถานบริการ	ผลกระทบที่ได้รับ	สถานะการให้บริการ			จุดให้บริการทดแทน (กรณี ปิดให้บริการ)	ระดับ
				เปิดปกติ	เปิดบางส่วน	ปิดบริการ		
8	บางบาล	รพ.สต.น้ำเต้า	น้ำท่วมพื้นที่ชั้นล่าง ระดับน้ำ 10 ซม. เปิดให้บริการชั้น 2 ของอาคาร รพ.สต.และจุดพักริมทาง  		✓		จุดพักริมทาง	3
9	บางบาล	รพ.สต.ทางช้าง	น้ำท่วมบริเวณรอบนอกอาคาร/ท่วมทางเข้าออก เปิดให้บริการตามปกติและจุดพักริมทาง   	✓			จุดพักริมทาง	1
10	บางบาล	รพ.สต.บ้านคลัง	น้ำท่วมบริเวณรอบนอกอาคาร/ท่วมทางเข้าออก เปิดให้บริการตามปกติ   	✓				1
11	เสนา	รพ.สต.หัวเวียง	น้ำท่วมพื้นที่ในอาคารประมาณ 10 ซม. ท่วมพื้นนอกอาคาร ประมาณ 30 ซม.   	✓				2





ที่	อำเภอ	ชื่อสถานบริการ	ผลกระทบที่ได้รับ	สถานะการให้บริการ			จุดให้บริการทดแทน (กรณี ปิดให้บริการ)	ระดับ
				เปิดปกติ	เปิดบางส่วน	ปิดบริการ		
12	บางไทร	รพ.สต.แคตก	น้ำท่วมสถานบริการ เพิ่มจุดบริการศาลาเอนกประสงค์ หมู่ 3 		✓		ศาลาเอนกประสงค์ หมู่ 3	3
13	บางไทร	รพ.สต.โพธิ์แดง	น้ำท่วมสถานบริการ เปิดให้บริการตามปกติ 	✓				2
14	บางไทร	รพ.สต.กระแซง	น้ำท่วมสถานบริการ เปิดให้บริการตามปกติ เพิ่มจุดบริการเพื่อความสะดวกกับผู้รับบริการ(หน้า อบต.) 		✓		เพิ่มจุดบริการหน้า อบต.	3
15	บางไทร	รพ.สต.แคออก	น้ำท่วมสถานบริการ เพิ่มจุดบริการเพื่อความสะดวกกับผู้รับบริการ ริมนนหน้า รพ.สต. 	✓			ริมนนหน้า รพ.สต.	3

ที่	อำเภอ	ชื่อสถานบริการ	ผลกระทบที่ได้รับ	สถานะการให้บริการ			จุดให้บริการทดแทน (กรณี ปิดให้บริการ)	ระดับ
				เปิดปกติ	เปิดบางส่วน	ปิดบริการ		
16	บางไทร	รพ.สต.บ้านเกาะ	น้ำท่วมบริเวณรอบนอกอาคารหรือท่วมทางเข้าออก 	✓				1
17	บางไทร	รพ.สต.ช้างน้อย	น้ำท่วมบริเวณรอบนอกอาคาร 	✓				1
18	บางไทร	สสอ.บางไทร	น้ำท่วมบริเวณรอบนอกอาคารหรือท่วมทางเข้าออก 	✓				1
19	บางปะอิน	รพ.สต.บ้านโพ	น้ำท่วมบริเวณรอบนอกอาคาร บ้านพัก และทางเข้าออก 	✓				2

ที่	อำเภอ	ชื่อสถานบริการ	ผลกระทบที่ได้รับ	สถานะการให้บริการ			จุดให้บริการทดแทน (กรณี ปิดให้บริการ)	ระดับ
				เปิดปกติ	เปิดบางส่วน	ปิดบริการ		
20	บางปะอิน	รพ.สต.ชนอนหลวง	น้ำท่วมบริเวณรอบนอกอาคาร บ้านพัก และทางเข้าออก 	✓				1
21	บางปะอิน	รพ.สต.บางประแดง	น้ำท่วมบริเวณรอบนอกอาคาร บ้านพัก และทางเข้าออก 	✓				1
22	บางปะอิน	รพ.สต.บ้านแปง2	น้ำท่วมบริเวณอาคารหลังเก่า เปิดให้บริการตามปกติ 	✓				1
23	บางปะอิน	รพ.สต.บ้านพลับ	น้ำท่วมบริเวณอาคารหลังเก่า เปิดให้บริการตามปกติ 	✓				1

ที่	อำเภอ	ชื่อสถานบริการ	ผลกระทบที่ได้รับ	สถานะการให้บริการ			จุดให้บริการทดแทน (กรณี ปิดให้บริการ)	ระดับ
				เปิดปกติ	เปิดบางส่วน	ปิดบริการ		
24	บางปะอิน	รพ.สต.เกาะเกิด	น้ำท่วมบริเวณรอบนอกอาคาร บ้านพัก และทางเข้าออก 	✓				1
25	บางปะอิน	รพ.สต.วัดยม	น้ำท่วมสถานบริการ เปิดให้บริการตามปกติ 	✓				2
26	พระนครศรีอยุธยา	รพ.สต.บ้านป้อม	น้ำท่วมทางเข้า-ออก แต่ไม่ท่วมอาคาร ย้ายสถานที่ให้บริการไปที่ อบต.บ้านป้อม 			✓	อบต.บ้านป้อม	4
27	พระนครศรีอยุธยา	รพ.สต.ปากกราน	น้ำท่วมด้านบริเวณหลังอนามัย และทางด้านข้างอนามัย ส่วนภายในอาคารยังไม่ได้รับผลกระทบ 	✓				1

ที่	อำเภอ	ชื่อสถานบริการ	ผลกระทบที่ได้รับ	สถานะการให้บริการ			จุดให้บริการทดแทน (กรณี ปิดให้บริการ)	ระดับ
				เปิดปกติ	เปิดบางส่วน	ปิดบริการ		
28	พระนครศรีอยุธยา	รพ.สต.คลองตะเคียน	น้ำเข้าทางด้านหน้าข้ามฝั่งถนนเล็กน้อย แต่ยังไม่ถึงตัวอาคาร เปิดให้บริการตามปกติ 	✓				1
29	พระนครศรีอยุธยา	รพ.สต.สำเภาล่ม	น้ำท่วมด้านบริเวณหลังอนามัย และบ้านพักอนามัย ส่วนภายในอาคารยังไม่ได้รับผลกระทบ 	✓				1
30	พระนครศรีอยุธยา	รพ.สต.เกาะเรียน	น้ำเข้าทางด้านหน้าข้ามฝั่งถนนเล็กน้อย แต่ยังไม่ถึงตัวอาคาร เปิดให้บริการตามปกติ 	✓				1
31	ท่าเรือ	รพ.สต.วังแดง	น้ำท่วมชั้นล่างบริเวณพื้น และรอบอาคาร 	✓				1

ที่	อำเภอ	ชื่อสถานบริการ	ผลกระทบที่ได้รับ	สถานะการให้บริการ			จุดให้บริการทดแทน (กรณี ปิดให้บริการ)	ระดับ
				เปิดปกติ	เปิดบางส่วน	ปิดบริการ		
32	นครหลวง	รพ.สต.สามไถ	ระดับน้ำลดลงแห้งแล้ว เข้าสู่ภาวะปกติ (11/10/64) 	✓				
33	นครหลวง	รพ.สต.แม่ลา	ท่วมรอบนอก และในบริเวณ รพ.สต.บางส่วนเล็กน้อย แต่ไม่กระทบกับการให้บริการ 	✓				2
34	บางซ้าย	รพ.สต.ปลายกลัด	น้ำท่วมบริเวณรอบนอกอาคาร สถานที่จอดรถ และ ที่พักขยะติดเชื้อ ศาลาพักผ่อนสำหรับประชาชน 	✓				1
35	บางซ้าย	รพ.สต.ทางหลวง	น้ำท่วมบริเวณรอบนอกอาคารหรือท่วมทางเข้าออก เปิดให้บริการตามปกติ 	✓				1

ที่	อำเภอ	ชื่อสถานบริการ	ผลกระทบที่ได้รับ	สถานะการให้บริการ			จุดให้บริการทดแทน (กรณี ปิดให้บริการ)	ระดับ
				เปิดปกติ	เปิดบางส่วน	ปิดบริการ		
36	ผักไห่	รพ.สต.กุฎี	น้ำท่วมบริเวณรอบนอกอาคารหรือท่วมทางเข้าออก เปิดให้บริการตามปกติ 	✓				2

การเจ็บป่วยที่พบจากการให้บริการตรวจรักษา

จำนวน 39 ราย

ลำดับ	รายละเอียดการตรวจโรค	ราย	
1	ระบบทางเดินหายใจ	2	
2	ระบบผิวหนัง เช่น แผล ผื่นคัน	6	
3	ระบบทางเดินอาหาร		
4	ระบบกล้ามเนื้อและกระดูก		
5	ระบบตา หู คอ จมูก		
6	ปวดศีรษะ เวียนศีรษะ	2	
7	อุบัติเหตุที่เกิดจากสาธารณสุข เช่น จมน้ำ ไฟฟ้าช็อต ไฟไหม้ เป็นต้น		
8	ไข้เลือดออก		
9	อุจจาระร่วงเฉียบพลัน /อาหารเป็นพิษ		
10	น้ำกัดเท้า	25	
11	เหนื่อย อ่อนเพลีย		
12	โรคที่เกิดจากการติดเชื้อไวรัส		
13	อื่นๆ ระบุ.....	4	

การส่งต่อ จำนวน ราย

ลำดับ	รพ.นำส่ง	อาการที่นำส่ง
1		
2		

การประเมินสุขภาพจิต

จำนวนผู้เข้ารับบริการ (ราย)	ผลการให้บริการ (ราย)			
	ภาวะปกติ	ภาวะเครียดระดับมากขึ้นไป	ภาวะเสี่ยงต่อภาวะซึมเศร้า	ภาวะเสี่ยงต่อการฆ่าตัวตาย
25	25			

3.ความต้องการขอรับการสนับสนุนจากส่วนกลาง

3.1 การขอรับการสนับสนุนเงินอุดหนุนโครงการเพื่อช่วยเหลือผู้ประสบภัยกรณีฉุกเฉิน กระทรวงสาธารณสุข

- ไม่มีการขอรับการสนับสนุนเงินอุดหนุนโครงการฯ
- มีการขอรับการสนับสนุนเงินอุดหนุนโครงการฯ

หมายเหตุ : กรณีที่มีการขอรับการสนับสนุนเงินอุดหนุนโครงการเพื่อช่วยเหลือผู้ประสบภัยกรณีฉุกเฉิน กระทรวงสาธารณสุข ต้องเป็นไปตามหลักเกณฑ์ที่กำหนด โดยต้องมีการประกาศเขตให้ความช่วยเหลือผู้ประสบภัยพิบัติกรณีฉุกเฉินระดับจังหวัด และ ต้องมีมติจากการประชุมคณะกรรมการให้ความช่วยเหลือผู้ประสบภัยพิบัติจังหวัด (ก.ช.ภ.จ.) ให้ขอรับการสนับสนุนจากกระทรวงสาธารณสุข ทั้งนี้ให้ดำเนินการตามแนวปฏิบัติฯ ตาม QR Code ที่ปรากฏด้านล่างนี้



แนวปฏิบัติการขอรับการสนับสนุนเงินอุดหนุนโครงการ
เพื่อช่วยเหลือผู้ประสบภัยกรณีฉุกเฉิน กระทรวงสาธารณสุข

3.2 ความต้องการขอรับการสนับสนุนทีมปฏิบัติการด้านการแพทย์

- ไม่ต้องการ
- ต้องการ จำนวน.....ทีม

ลำดับ	ทีมปฏิบัติการ	สถานที่ให้บริการ
1		
2		

4. การเยี่ยมบ้าน

วัน เดือน ปี	อำเภอ	สถานที่เยี่ยมบ้าน / ปฏิบัติงาน	ลักษณะการเยี่ยมบ้าน / กิจกรรม	จำนวน (ราย)
10 ต.ค. 64	พระนครศรีอยุธยา	รพ.สต.ลุมพลี	แจกยาน้ำกัดเท้า	10
10 ต.ค. 64	พระนครศรีอยุธยา	หมู่ 1 - หมู่ 3 ต.สวนพริก	จ่ายยาWithfield ป้องกันน้ำกัดเท้า	90
11 ต.ค. 64	พระนครศรีอยุธยา	หมู่ 1 - หมู่ 3 ต.สวนพริก	จ่ายยาWithfield ป้องกันน้ำกัดเท้า	100
11 ต.ค. 64	พระนครศรีอยุธยา	หมู่ 5 ต.เกาะเรียน(ทองธานี)	ออกเยี่ยมเสริมกำลังใจ ให้คำแนะนำ แจกยาทาน้ำกัดเท้า	22
11 ต.ค. 64	พระนครศรีอยุธยา	หมู่ 1 (8 หลังคาเรือน) หมู่ 2 (12 หลังคาเรือน)	แจกยาน้ำกัดเท้า	86
11 ต.ค. 64	บางไทร	หมู่ 3 ต.บ้านเกาะ	ทำแผลผู้ที่กลับจากโรงพยาบาล/จ่ายยาน้ำกัดเท้า	7
11 ต.ค. 64	บางไทร	หมู่ 1 - หมู่ 3	เยี่ยม แจกเวชภัณฑ์ แจกยาน้ำกัดเท้า จำนวน 20ชุด	20
11 ต.ค. 64	บางไทร	หมู่ 3 ต.บ้านเกาะ	ทำแผลผู้ที่กลับจากโรงพยาบาล/จ่ายยาน้ำกัดเท้า	5
11 ต.ค. 64	บางไทร	หมู่ 3, 4 ต.บางยี่โท	เยี่ยมแนะนำการดูแลสุขภาพตนเองและสมาชิกในครอบครัว	5
11 ต.ค. 64	บางไทร	หมู่ 3	เยี่ยมบ้านผู้ป่วยติดเตียง/ติดตามเด็กและประชาชนกลุ่มเป้าหมายรับวัคซีนโควิด-19	12
11 ต.ค. 64	นครหลวง	หมู่ 3, หมู่ 4 ต.บางระกำ	ให้คำแนะนำในการดูแลสุขภาพในขณะน้ำท่วม และมอบยาน้ำกัดเท้า	22
10 ต.ค. 64	บางปะอิน	ต.เกาะเกิด	เยี่ยมให้คำแนะนำพร้อมแจกขี้ผึ้งวิตามินดี	45
10 ต.ค. 64	บางปะอิน	ต.บ้านพลับ	เยี่ยมให้คำแนะนำพร้อมแจกขี้ผึ้งวิตามินดี	42
10 ต.ค. 64	บางปะอิน	ต.บ้านแปง	เยี่ยมให้คำแนะนำพร้อมแจกขี้ผึ้งวิตามินดี	35
10 ต.ค. 64	บางปะอิน	ต.วัดยม	เยี่ยมให้คำแนะนำพร้อมแจกขี้ผึ้งวิตามินดี	11
10 ต.ค. 64	บางปะอิน	ต.ตลาดเกรียบ	เยี่ยมให้คำแนะนำพร้อมแจกขี้ผึ้งวิตามินดี	36
10 ต.ค. 64	บางปะอิน	ต.บางกระสั้น	เยี่ยมให้คำแนะนำพร้อมแจกขี้ผึ้งวิตามินดี	83
10 ต.ค. 64	บางปะอิน	ต.ชนอนหลวง	เยี่ยมให้คำแนะนำพร้อมแจกขี้ผึ้งวิตามินดี	12
10 ต.ค. 64	บางปะอิน	ต.บ้านโพ	เยี่ยมให้คำแนะนำพร้อมแจกขี้ผึ้งวิตามินดี	28
10 ต.ค. 64	บางปะอิน	ต.บ้านหว่า	เยี่ยมให้คำแนะนำพร้อมแจกขี้ผึ้งวิตามินดี	2
10 ต.ค. 64	บางปะอิน	ต.คลองจิก	เยี่ยมให้คำแนะนำพร้อมแจกขี้ผึ้งวิตามินดี	2
10 ต.ค. 64	บางปะอิน	ต.บางประแดง	เยี่ยมให้คำแนะนำพร้อมแจกขี้ผึ้งวิตามินดี	25
10 ต.ค. 64	บางปะอิน	ต.บ้านเลน	เยี่ยมให้คำแนะนำพร้อมแจกขี้ผึ้งวิตามินดี	38

5. ความต้องการสนับสนุนเวชภัณฑ์ วัสดุอุปกรณ์

	วันที่ร้องขอ	11 ต.ค. 64	11 ต.ค. 64	11 ต.ค. 64	8 ต.ค. 64	7 ต.ค. 64
วันที่รายงาน 11 ตุลาคม 2564	หน่วยงาน	สสอ.บางปะอิน	สสอ.บางไทร	สสอ.บางปะหัน	สสอ.เสนา	สสอ.อยุธยา
	ผู้ประสาน	อนุสรณ์	จันน์จรัส	ธเนศ	นพดล	ชนม์นิภา
	โทรศัพท์	081-3740254	089-9017597		092-4615426	083-6942221
	รายการ	หน่วย	จำนวน	จำนวน	จำนวน	จำนวน
1.คลอรีนเม็ด/น้ำ/ผง	กิโลกรัม		5	7		
2.สารส้ม	กิโลกรัม		40	10		60
3. E.M.	ขวด		220	23		20
4.เครื่องยั้งชีพ / ถุงยั้งชีพ	ชุด / ถุง		210	784		100 ถุง
5.รองเท้ายาง	คู่		65	37		20
6.น้ำดื่ม	โหล		220	20		
7.เรือพาย + พาย	ลำ		1	6		
8.เรือท้องแบนติดเครื่อง	ลำ		1	1		
9.ถุงดำ	แพค		110	87		200
10.ยาทาแก้นยุง	ซอง		2610	970		3,000
11.มุ้ง	หลัง		55	3	50	
12.ส้วมลอยน้ำ	หลัง			6		
13.เสื้อชูชีพ	ตัว	20	113	33	100	6
14.ยาน้ำกัดเท้า	กระปุก	100	149	41	60	350
15.ยาตำราหลวง/ยาชุดน้ำท่วม	ชุด	800	2580	898	5,250	2,500
16.ยาทาแก้คัน	โหล	40	228	77		10
17.ยาหยอดตา	โหล		1	16		
18.เซรุ่มพิษงู	โดส					
19.ยากำจัดแมลงวัน	กระป๋อง/5กิโล		10	6		
20.แผ่นพับน้ำท่วม	แผ่น		530	230		50
21.คู่มือคำแนะนำป้องกันโรค	เล่ม		530	210		50
22.น้ำยาล้างจาน	ถุง		50	20		
23.ถุงมือ	กล่อง		119	55		20
24.Mask	กล่อง		1040	40		
25.ผ้ากันเปื้อนพร้อมหมวก	ชุด		4	6		20
26.ส้วมกล่อง	กล่อง					50
27.เก้าอี้ส้วมส่วนตัว	ตัว		2			

5. ความต้องการสนับสนุนเวชภัณฑ์ วัสดุอุปกรณ์

	วันที่ร้องขอ	7 ต.ค. 64	6 ต.ค. 64	6 ต.ค. 64	5 ต.ค. 64
วันที่รายงาน	หน่วยงาน	สสอ.บางบาล	สสอ.ผักไห่	สสอ.บางซ้าย	สสอ.นครหลวง
11 ตุลาคม 2564	ผู้ประสาน	ชาตรี	ชลธิชา	สายพิน	นรเศรษฐ์
	โทรศัพท์	083-0925337	095-8605353	099-251162	081-6364609
รายการ	หน่วย	จำนวน	จำนวน	จำนวน	จำนวน
1.คลอรีนเม็ด/น้ำ/ผง	กิโลกรัม				
2.สารส้ม	กิโลกรัม	100	5		10 กก
3. E.M.	ขวด			10	10
4.เครื่องยั้งชีพ / ถุงยั้งชีพ	ชุด / ถุง				
5.รองเท้ายาง	คู่	100	3	5	20
6.น้ำดื่ม	โหล			10	
7.เรือพาย + พาย	ลำ			1	
8.เรือท้องแบนติดเครื่อง	ลำ				
9.ถุงดำ	แพค	50	10	10	20
10.ยาทาแก้นุง	ซอง	500		100	200
11.มุ้ง	หลัง	50		2	20
12.ส้วมลอยน้ำ	หลัง				
13.เสื้อชูชีพ	ตัว	60	10	5	
14. ยาน้ำกักต้ำ	กระปุก	50	10	3	10
15.ยาตำราหลวง/ยาชุดน้ำท่วม	ชุด	2,000	300	20	200
16.ยาทาแก้คัน	โหล	50	20	2	12
17.ยาหยอดตา	โหล	10		2	12
18.เซรุ่มพิษงู	โดส				
19.ยากำจัดแมลงวัน	กระป๋อง/5กิโล			5	
20.แผ่นพับน้ำท่วม	แผ่น		300		
21.คู่มือคำแนะนำป้องกันโรค	เล่ม		15	1	
22.น้ำยาล้างจาน	ถุง		50		
23.ถุงมือ	กล่อง		10	10	
24.Mask	กล่อง		50		
25.ผ้ากันเปื้อนพร้อมหมวก	ชุด				
26.ส้วมกล่อง	กล่อง				100
27.เก้าอี้ส้วมส่วนตัว	ตัว				